

















**Legende Ausgangszustand**

**Code/ Bezeichnung**

-  1.1 versiegelte Fläche, Einfahrten, Wege und Plätze
-  1.1 versiegelte Fläche, Fahrbahn
-  1.1 versiegelte Fläche, Gebäude
-  1.1 versiegelte Fläche, Radweg
-  1.5 Feldweg, Waldweg
-  2.1 Strassenränder, Bankette, Mittelstreifen (regelmässige Mahd)
-  2.2 Strassenbegleitgrün, Strassenböschungen
-  2.3 Wegraine ohne Gehölzaufwuchs

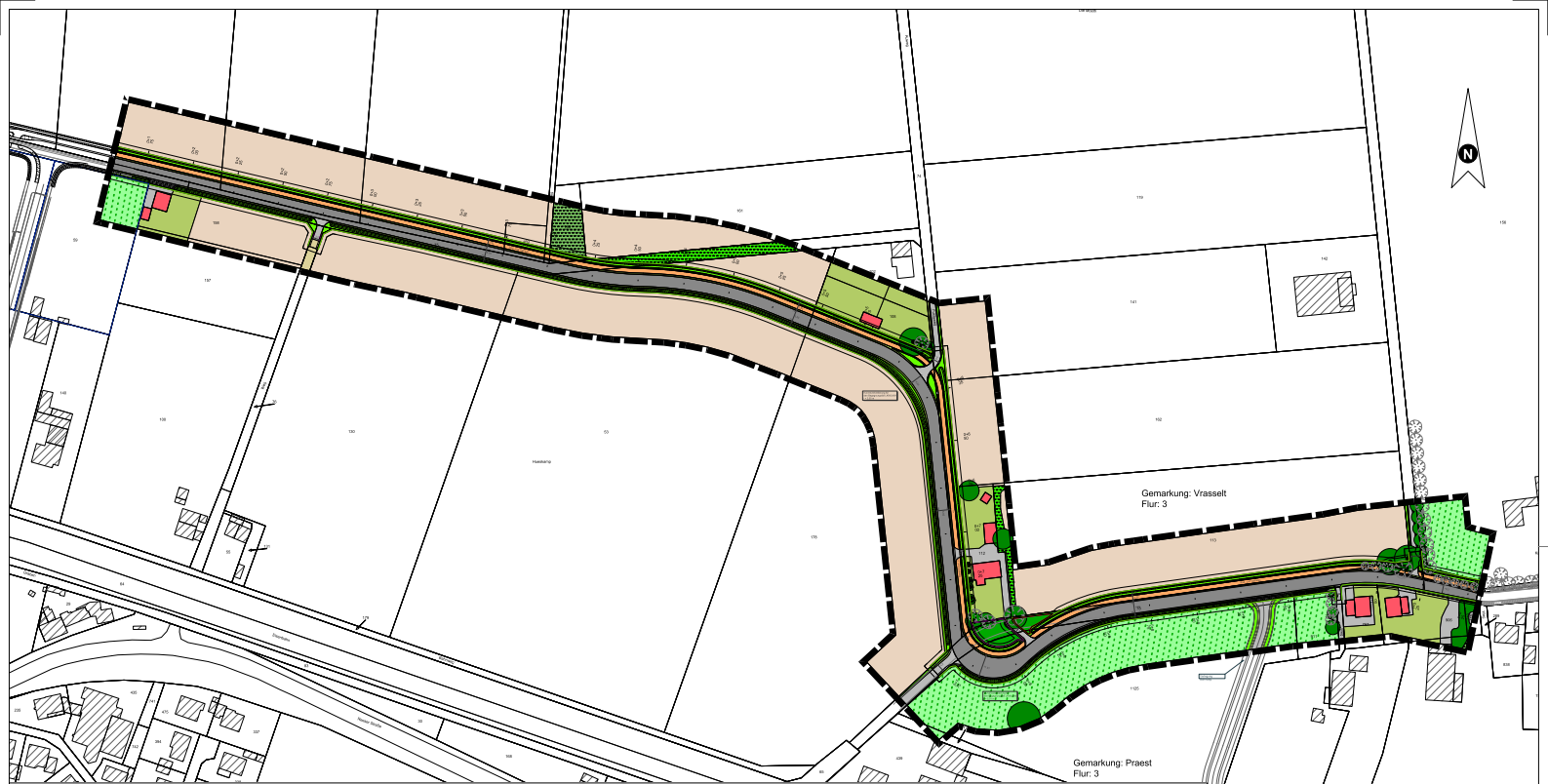
**Code/ Bezeichnung**

-  3.1 Acker
-  3.2 Intensiv Grünland (Fettwiese, Fettweide)
-  4.1 Zier und Nutzgarten strukturarm
-  5.1 Brache bis 5 Jahre
-  8.1 Hecken, Gebüsche, Feldgehölze
-  8.2 Baumgruppen, Alleen, Baumreihen, Einzelbäume
-  8.2 Einzelbaum
-  8.2 Einzelbaum, Fällung











Geltungsbereich Bebauungsplan V3-1

Projekt Landschaftsplanerischer Begleitplan zum Bebauungsplan V3-1 der Stadt Emmrich am Rhein	Projektnummer 17.05 Plannummer 17.05-A01	
Plan Ausgangszustand	Datum 26.05.2021 Planform A1	
Vorbereitender Stadt Emmrich am Rhein	Maststab 1:1000 Datum 17.05.2021	Dipl.-Ing. Ludger Baumann Landschaftsarchitekt Kuhle 11 · 47533 Hove Tel. 05202-21481 Fax 07155 ludger.baumann@corinn.de











**Legende Pflanzzustand**

**Code/ Bezeichnung**


-  1.1 versiegelte Fläche, Einfahrten, Wege und Plätze
-  1.1 versiegelte Fläche, Fahrbahn
-  1.1 versiegelte Fläche, Gebäude
-  1.1 versiegelte Fläche, Radweg
-  1.5 Feldweg, Waldweg
-  2.1 Strassenränder, Bankette, Mittelstreifen (regelmässige Mahd)
-  2.2 Strassenbegleitgrün, Strassenböschungen
-  2.3 Wegraine ohne Gehölzaufwuchs

**Code/ Bezeichnung**

-  3.1 Acker
-  3.2 Intensiv Grünland (Fettwiese, Fettweide)
-  4.1 Zier und Nutzgarten strukturarm
-  5.1 Brache bis 5 Jahre
-  8.1 Hecken, Gebüsche, Feldgehölze, Maßnahme
-  8.2 Baumgruppen, Alleen, Baumreihen, Einzelbäume
-  8.2 Einzelbaum, vorhanden
-  8.2 vorhandener Einzelbaum, Schutzmaßnahmen



Geltungsbereich Bebauungsplan V3-1

Projekt Landschaftsplanerischer Begleitplan zum Bebauungsplan V3-1 der Stadt Emmrich am Rhein	Projektnummer 17.05 Plannummer 17.05-PO1	 Dipl.-Ing. <b>Ludger Baumann</b> Freier Landschaftsarchitekt Kuhle 11 · 47533 Hude Tel. 05202-21481 Fax 07155 ludger.baumann@corinn.de
Plan Zustand nach Durchführung des Vorhabens	Datum 26.05.2021 Probestand A1	
Vorhabenträger Stadt Emmrich am Rhein	Maßstab 1:1000 Datum 17.05.2021	